

Waldfeststellung

gemäss Art. 10 Abs. 2 WaG und § 6 Abs. 2 KWaG





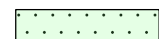
Delimatt

1:500

Öffentliche Auflage vom 1. Mai 2024 bis 30. Mai 2024

Waldfeststellungsentscheid der Dienststelle lawa vom

Legende:

-  Einspracheberechtigte Waldgrenze im Sinne von Art.13 Abs. 1 WaG
-  Rechtsgültige statische Waldgrenze
-  Bauzone sowie Abbau- / Deponie- oder Weilerzone (Änderungen im Rahmen der laufenden Revision)
-  Bauzone sowie Abbau- / Deponie- oder Weilerzone (rechtsgültig)
-  Wald



Amtliche Vermessung
 Nachführungskreis Ost
 Geometer Martin Würsch
 Ingenieur- und Vermessungsbüro Hans Ammann AG
 Hauptstrasse 9
 6280 Hochdorf

Dokumentname Geoportal: aesc_stawa_2023xxxx_plan.pdf

Situationsmutation: Nr.: -

Datum Planerstellung: 22.03.2024

Auftragsnummer: 2.BA23.0050

Plangrundlage: Daten der amtlichen Vermessung

