



Vom Gemeinderat am 22. März 2024 zur öffentlichen Auflage verabschiedet

Öffentliche Auflage vom 1. Mai bis 30. Mai 2024

Von der Gemeindeversammlung beschlossen am .....

Der Gemeindepräsident: \_\_\_\_\_ Der Gemeindevorstand: \_\_\_\_\_

Vom Regierungsrat mit Entscheid Nr. .... am ..... genehmigt.

Datum: \_\_\_\_\_

Unterschrift: \_\_\_\_\_

603 81 | 22.04.2024 | lgr / anv Q: ...\_ent\_gewaesserraum\_M55.pdf

Planteam S AG - Luzern - Bern - Solothurn  
 Raumentwicklung - Städtebau - Geoinformation

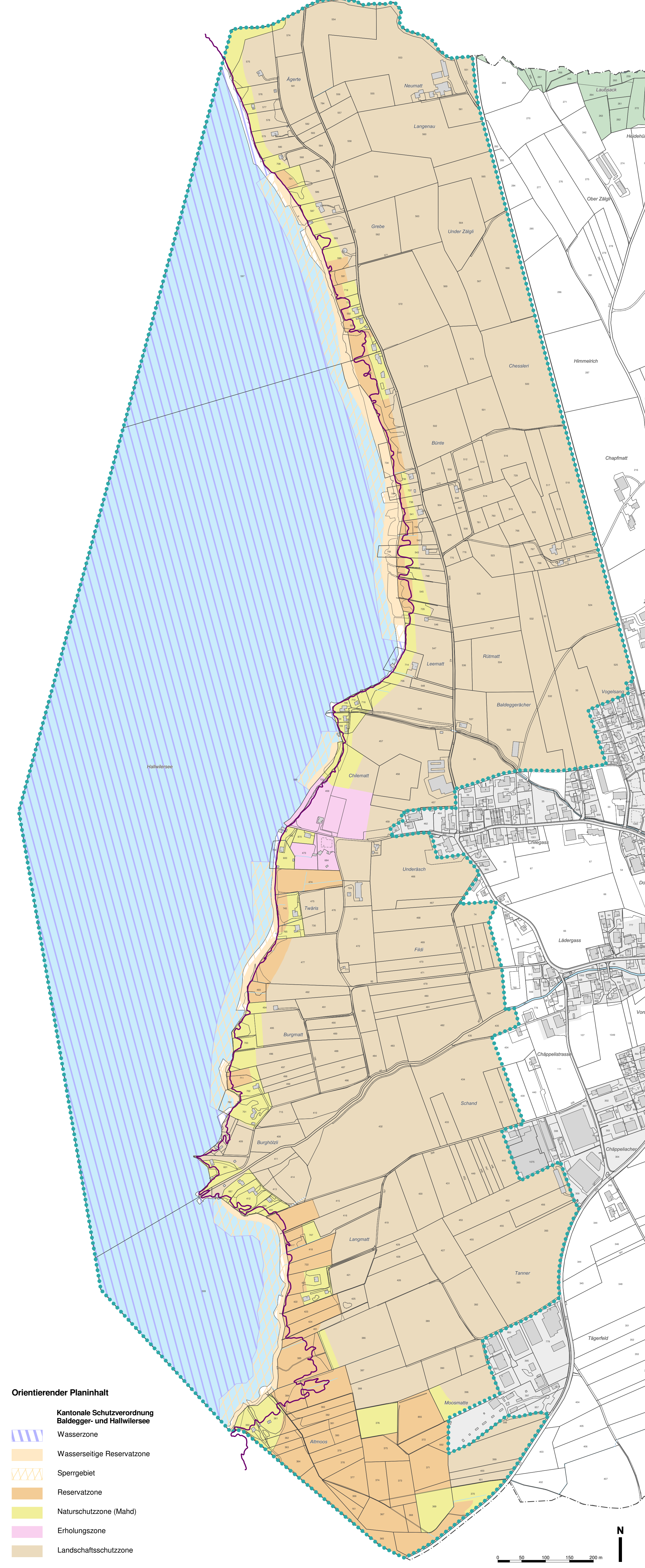
**plan:team**

**Verbindlicher Planinhalt**

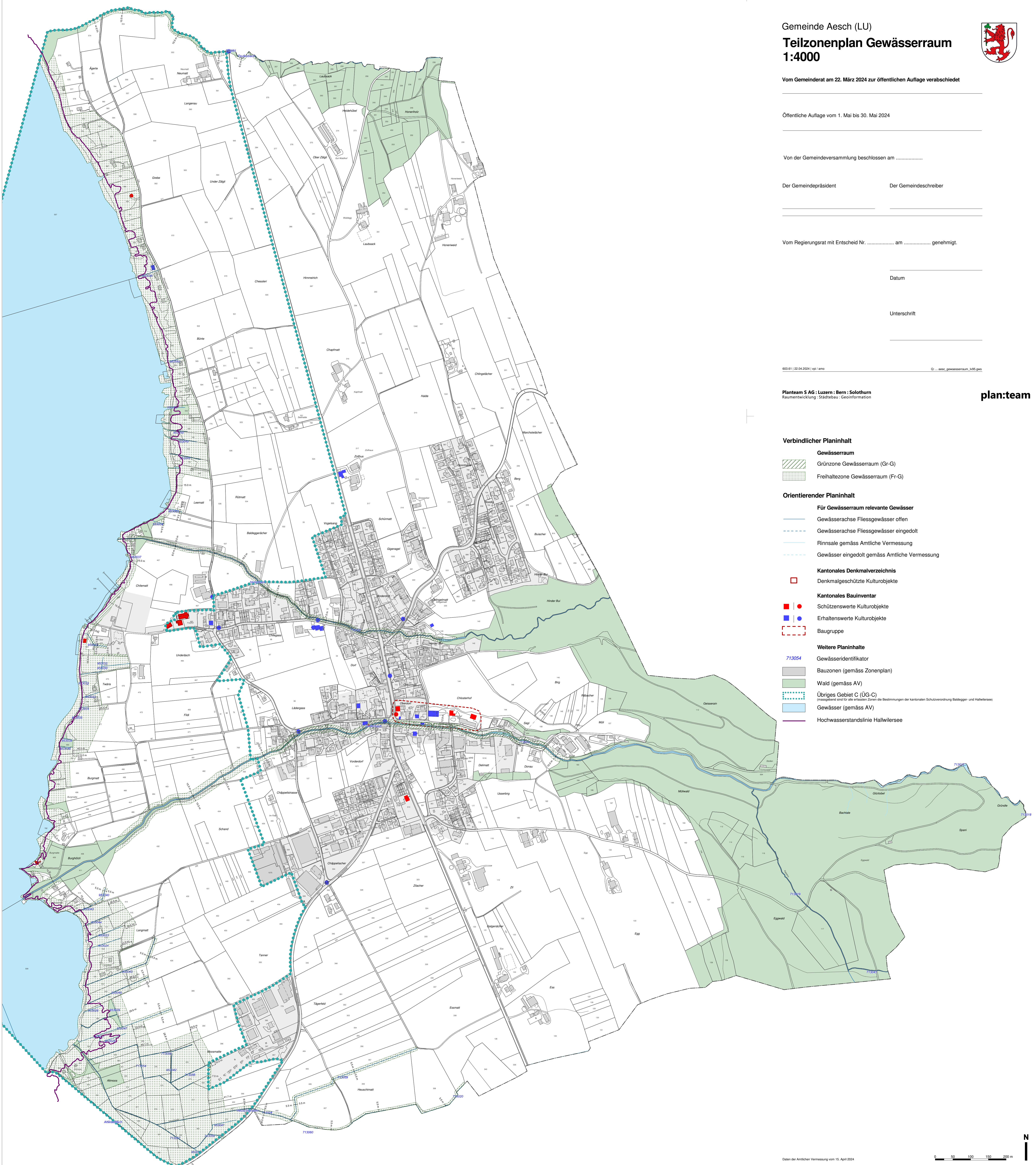
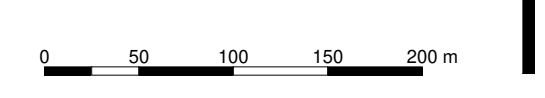
- Gewässerraum**
- Grünzone Gewässerraum (Gr-G)
  - Freihaltezone Gewässerraum (Fr-G)

**Orientierender Planinhalt**

- Für Gewässerraum relevante Gewässer**
- Gewässerachse Fließgewässer offen
  - Gewässerachse Fließgewässer eingedödt
  - Rinnale gemäss Amtliche Vermessung
  - Gewässer eingedödt gemäss Amtliche Vermessung
- Kantonales Denkmalverzeichnis**
- Denkmalgeschützte Kulturobjekte
- Kantonales Bauinventar**
- Schützenswerte Kulturobjekte
  - Erhaltenswerte Kulturobjekte
  - Baugruppe
- Weitere Planinhalte**
- Gewässeridentifikator
  - Bauzonen (gemäss Zonenplan)
  - Wald (gemäss AV)
  - Übriges Gebiet C (ÜG-C) (Innangebiet und für alle anderen Zonen die Bestimmungen der kantonalen Schutzverordnung Baldegger- und Hallwilersee)
  - Gewässer (gemäss AV)
  - Hochwasserstandlinie Hallwilersee



- Orientierender Planinhalt**
- Kantonale Schutzverordnung Baldegger- und Hallwilersee Wasserzone
  - Wasserseitige Reservatzzone
  - Sperrgebiet
  - Reservatzzone
  - Naturschutzzone (Mald)
  - Erholungszone
  - Landschaftsschutzzone



Daten der Amtlichen Vermessung von 15. April 2024